

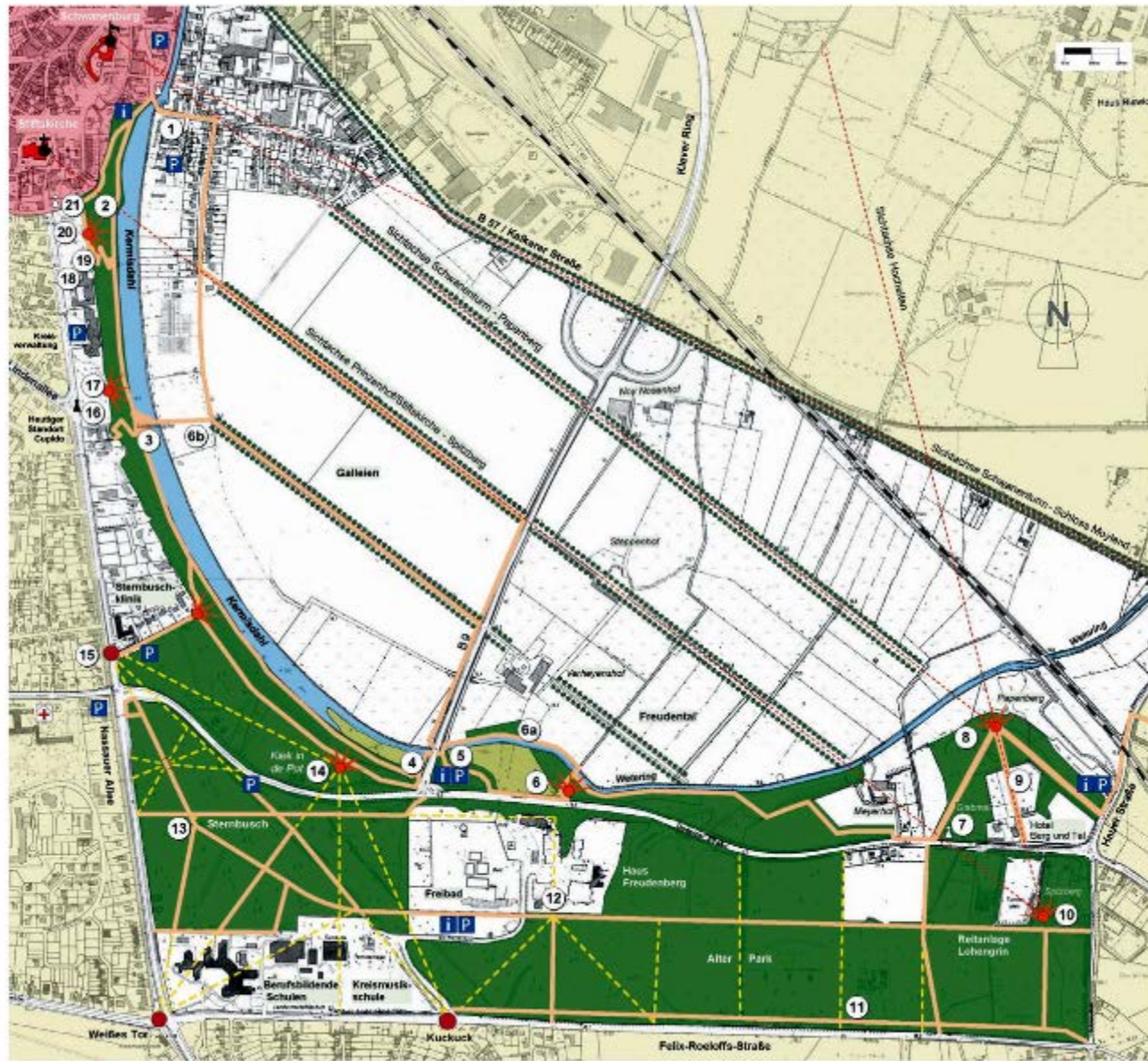


Arbeitskreis Kermisdahl-Wetering

im Klevischen Verein für Kultur und Geschichte e.V.

Wiederherstellung der Parkanlagen des Fürsten Johann Moritz in Kleve

Beispielgebende europäische Gartenkunst




Legende

Tafeln

Infostelen:

- 1 „Königsgarten“
- 2 Ehem. Lustgarten am Prinzenhof
- 3 „Enger Hals“ mit Luisenbrücke
- 4 Kermisdahl
- 5 „Flak“ am Echo
- 6 Ehem. Sitz auf dem Freudental
- 6a Freudental
- 6b Galleien
- 7 Grabmal des Prinzen Johann Moritz
- 8 Papenberg
- 9 Ehem. Fasanengarten/ Laubengang
- 10 Spitzberg
- 11 Ehem. Schießstände des 19. Jh.
- 12 Freudental
- 13 Sternbusch
- 14 Aussichtspunkt „Kiek in de Pot“
- 15 Cupido (Ehem. Standort Nassauer Allee)
- 16 Haus Bellevue
- 17 Aussichtspunkt Prinz-Moritz-Park
- 18 Ehem. Lustgarten / Figurenwand
- 19 Ehem. Lustgarten / Aussichtsterrasse
- 20 Ehem. Lustgarten / Rondell
- 21 Ehem. Lustgarten/ Orangerie

 Ein Projekt des „Arbeitskreis Kermisdahl-Wetering“ im Klevischen Verein für Kultur und Geschichte e.V.



Silhouette der Stadt Kleve mit Schwanenburg



Ausgangssituation am Kermisdahl - 2003



Ausstellung „400 Jahre Prinz Moritz“ – Berg und Tal 2004



Beratung mit Behörden an der Wetering - 2005




Festakt am Moritzgrabmal – Wanderweg Kleve-Moyland 2005



VIA ROMANA



Großer Fortschritt durch Euregio-Projekt Via Romana - 2006



Eröffnung der Via Romana – Nijmegen- Kleve 2006



Verschlammter Kermisdahl 2006



Pioniere der Moritz von Nassau-Kaserne Emmerich 2005-2006



Wiederherstellung der historischen Birnenallee – 2006



Die neue Luisenbrücke über dem Kermisdahl - 2006



Einweihung der Luisenbrücke über dem Kermisdahl 2006 – Stifterin Karla Hartwig



Aufbau „Brückchen am Flak“ - 2007



Arbeitskreis-Stammpflege Birnenallee/Galleien - 2008



Fertigstellung der Wanderwege - Festakt 2007



Infotafel Prinz-Moritz-Weg 2008



Findlinge als Wegweiser -
Eiszeitliche Unikate aus der Region





Prof. Dr. Stichmann - Festredner der NRW-Stiftung – Moritzgrabmal 2008



Bläser-Corps des Hegerings Kleve
22. Mai 2008



Wiedersehen auf „Kiek in de Pot“ im Alten Park - 22.6.2008



Idee für „Kunst auf Kiek in de Pot“ 2008



Kopfweidenpflege in den Galleien - 2009



Bürgerstiftung Geländer und Kugelschmuck



Voltaire - Weg

Voltaire (François-Marie Arouet, 1694-1778, französischer Philosoph)
traf König Friedrich II. von Preußen (1712-1786) am 11.9.1740
auf Schloss Moyland

euregio
NRW-STIFTUNG
KISTERS-STIFTUNG

Wegehinweise und Förderer - 2010



Voltaire-Weg - Waldpark von Haus Rosendal 2009-2010



Besucherinformation: Tafel und Stele - 2010



Voltaire-Weg Einladung Schloss Moyland 1740 - 2010



Efeubewuchs bis in die Baumkronen/Moritzpark - Kermisdahl 2010/2016



Efeu umrankt - Keine Sicht auf Prinzenhof und Schwanenburg



Festakt in der Lichtburg Essen - Preisverleihung an AK Kermisdahl 2010



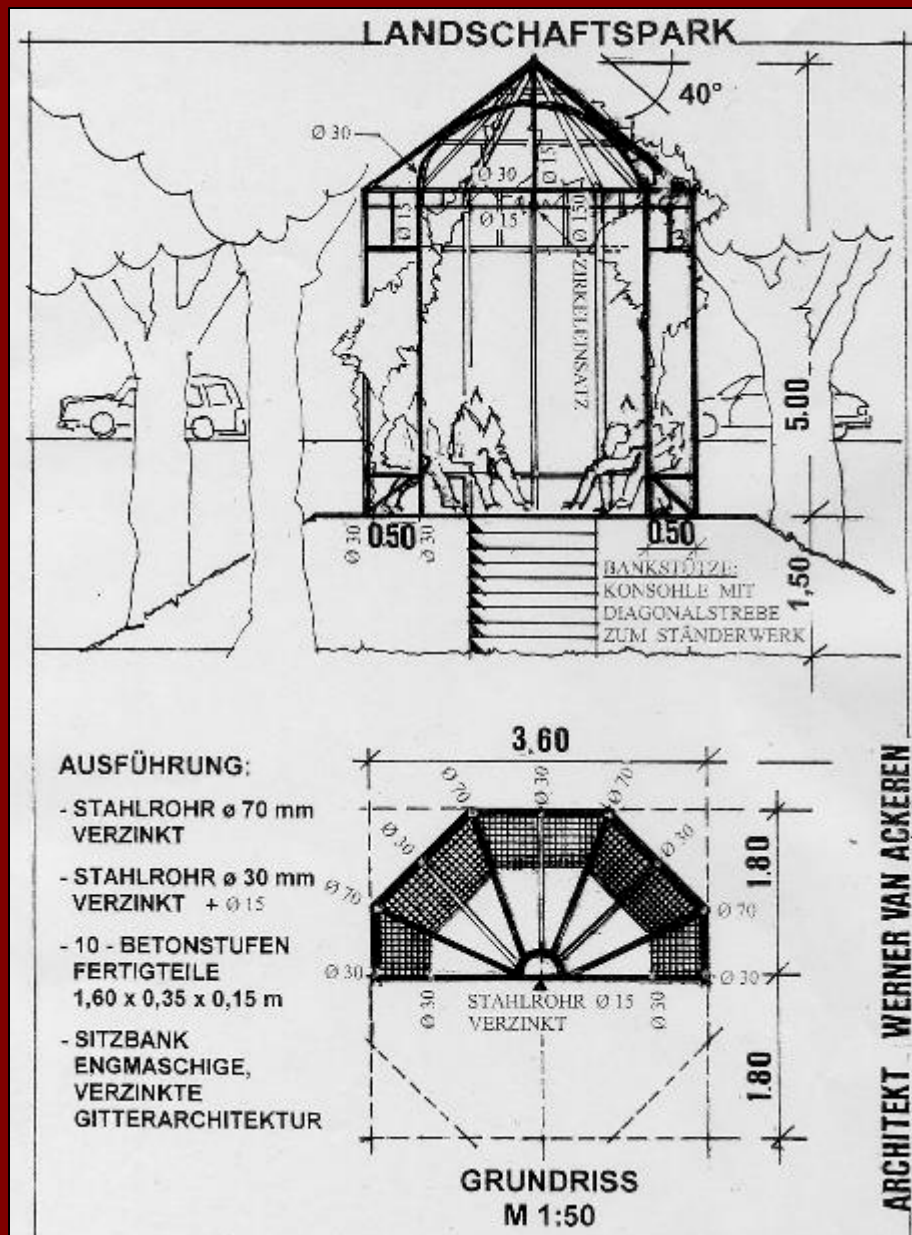
Teil 2 der Entschlammung des Kermisdahls - 15. September 2010



Schlamm wird in ein Spülfeld gepumpt



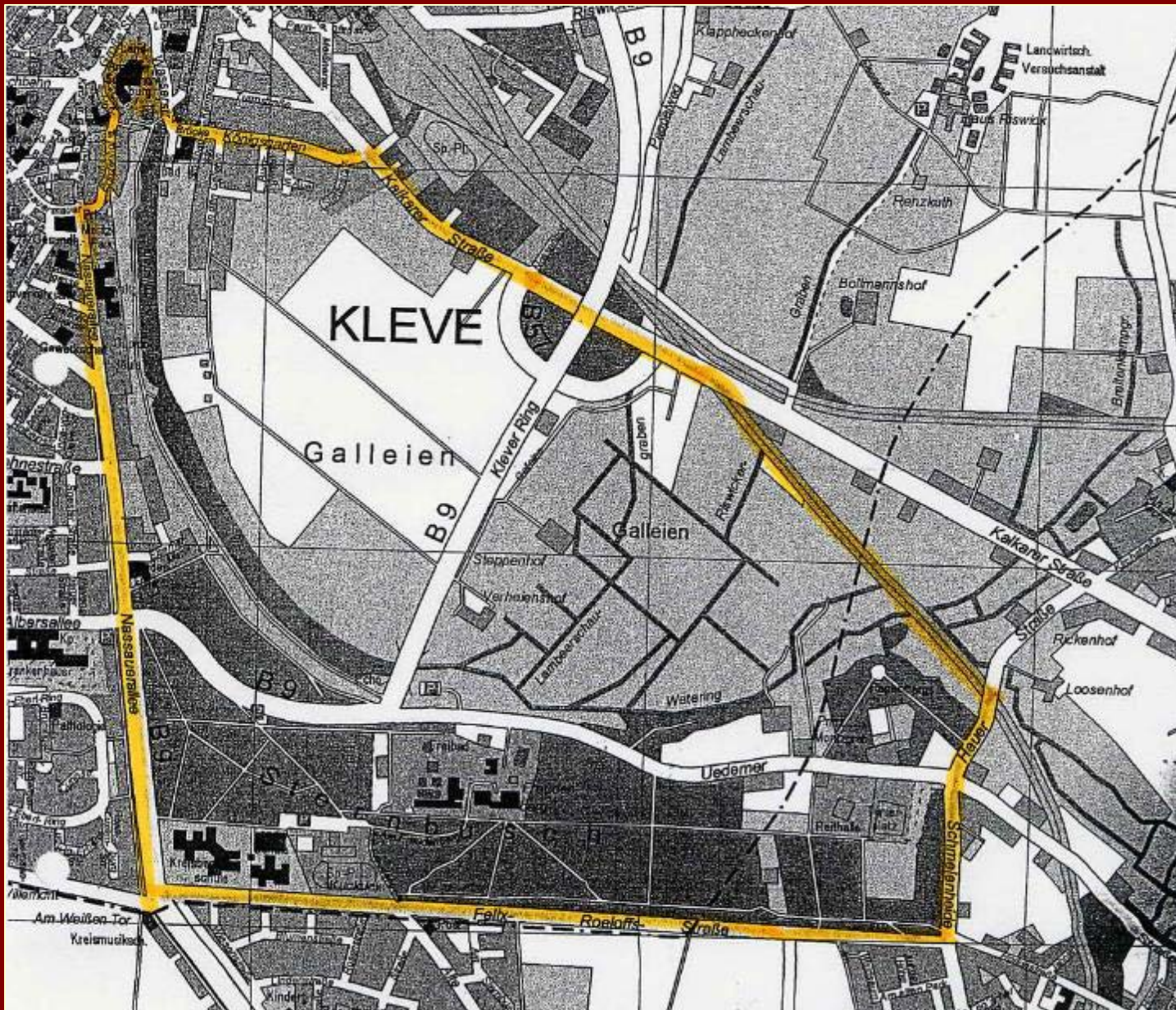
Klever Wappentier: Schwanenpaar mit Jungen



**Skizze „Conche“ vor Freudenberg – Wiederherstellung eines Parkelements im
Alten Park-Galleien - 2012**



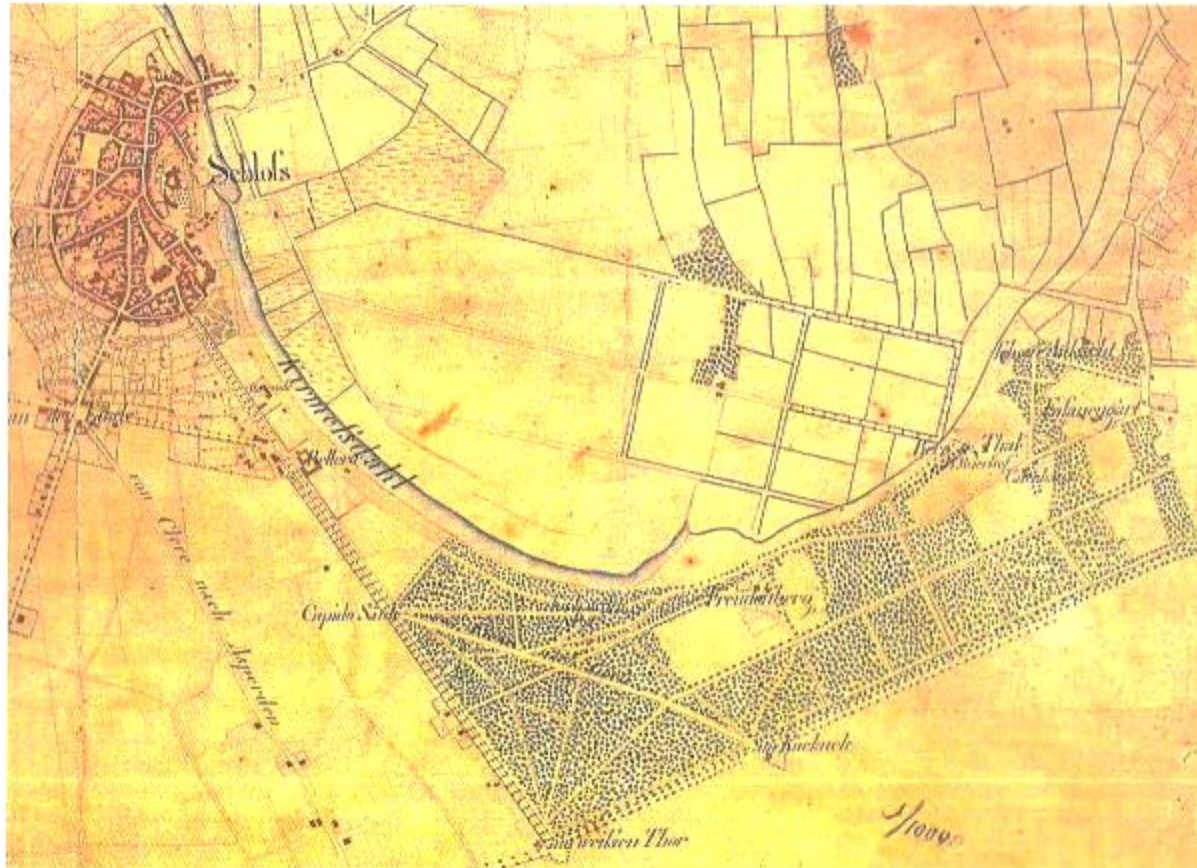
Aussicht wie zu Johann Moritz Zeiten - Conche 2012



Lageplan Denkmal „Alter Tiergarten“ - LVR 2008
Grundlage für Denkmalschutz und Parkpflegewerk

PARKPFLEGEWERK ALTER TIERGARTEN / GALLEIEN KLEVE


SEPTEMBER 2015



BESTANDSAUFNAHME ENTWICKLUNGSSZENARIEN

im Auftrag des Klevischen Vereins für Kultur und Geschichte, Freunde der Schwammbucht e.V.


Parkpflegewerk „Alter Tiergarten Kleve“ 2015
Bestandsaufnahme - Entwicklungsszenarien



Lustgarten Kleve – Romeyn de Hooghe
Lustgarten mit Blick zur Klever Burg in die weite Landschaft



Luftbild des Lustgartens 1956
Stadtarchiv Kleve

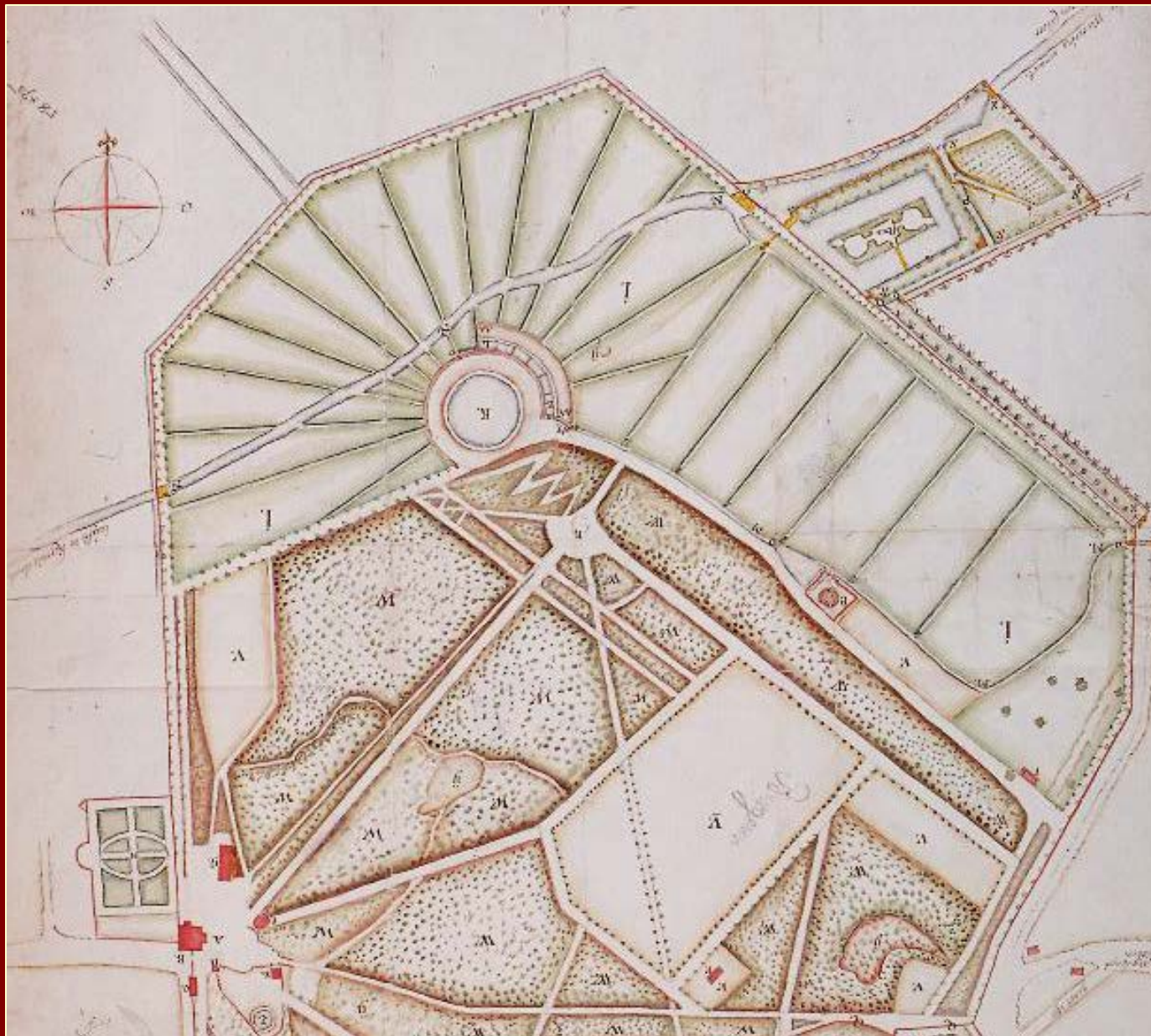


*Conspectus Cliviac urbis prospicienti
a novo Fonte.*

Schenck exc. Amstelred. C.P.

*Gezicht van Kleef van de nieuwe Fontein,
op den Kant van Bergendaal, by de dorre Priedel.*

Spiegelweiher vor dem Papenberg - Kupferstich J. van Call/P. Schenk 1685



**Karte Berg und Tal - Frans van Senhem 1676
mit untergegangenem Spiegelweiher vor dem Papenberg**



**Digitales Geländemodell (Laserscan) 2015
Alter Park - Papenberg mit Struktur des ehem. Spiegelweiher**



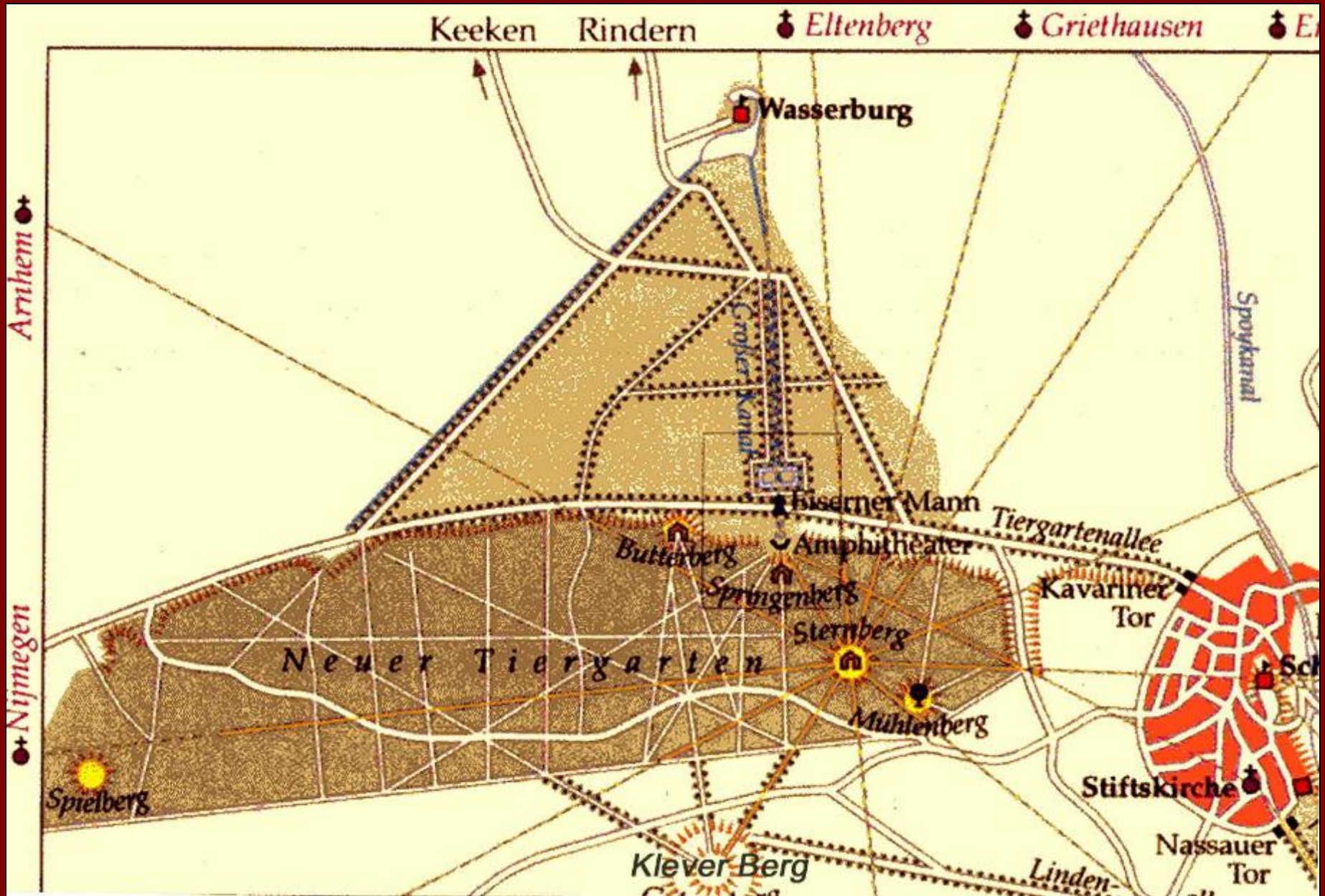
Verbuschte Landmarke „Kiek in de Pot“ über der Kermisdahlhöhe 2012



„Kiek in de Pot“ 2013 im historischen Landschaftspark des Prinzen Johann Moritz“



**Wilhelm Dienenhofen - Festredner:
Die Bedeutung von Kiek in de Pot - damals und heute - 2013**



Parkelemente im Denkmalbereich - Waldpark Neuer Tiergarten – 17. Jh.

Planung "Waldpark Neuer Tiergarten"



Grobplanung Besucherinformation und Wegehinweise - 2011



**Findlinge als Wegehinweiser
Besucherleitsystem Waldpark - Neuer Tiergarten**



Parkbänke für den Butterberg/Waldpark Neuer Tiergarten 2013

**Überwucherter Butterberg im Winter 2012 –
Wo ist das Plateau, wo die Aussichten ?**



„Waldpark–Pflege“ auf dem Butterberg – Patenschaft Arenacum Rindern 2013



**Schulprojekttag 2013 - Karl Kisters Realschule am Kupfernen Knopf
Mit Waldpark AG Neuer Tiergarten.**



„Gemeinsame Aufräumaktion – auch Sämereien und Pflanzgut
Waldpark Neuer Tiergarten 2013“



Der Spielberg als Waldpark-Element des Neuen Tiergartens - Februar 2014



**Behördenvertreter, Bürgerschaftliches Engagement und Förderer
Gemeinsames Wirken zum Erhalt europäischer Gartenkunst D/NL**



Arbeitskreis Kermisdahl-Wetering
im Klevischen Verein für Kultur und Geschichte e.V.

**Vielen Dank für Ihre
Aufmerksamkeit!**



Arbeitskreis Kermisdahl-Wetering

im Klevischen Verein für Kultur und Geschichte e.V.

FOTOS

Michael Browne, Bernd Hegert, Bruno Meesters,
Wolfgang Johannes, Thomas Velten

ZUSAMMENSTELLUNG

Gelinde Semrau-Lensing, Thomas Velten

Kleve 2016

www.kermisdahl-wetering.eu